
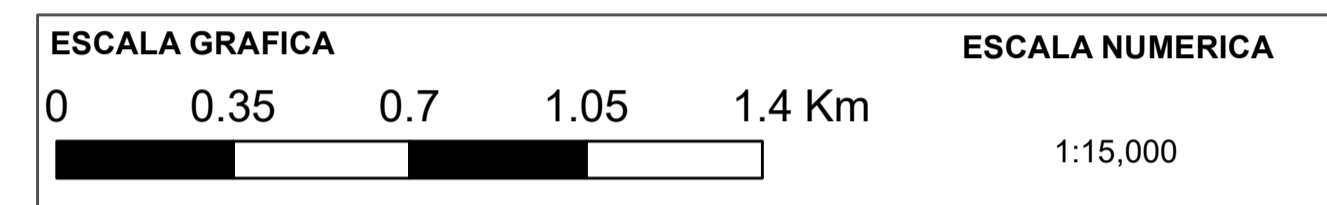
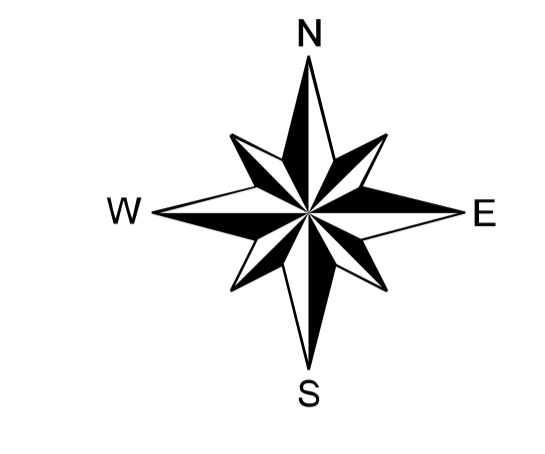
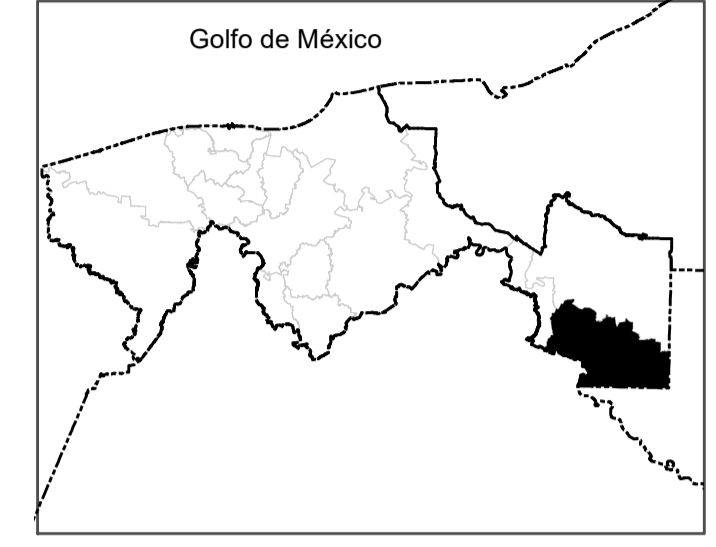



MAPA DE ZONIFICACIÓN PRIMARIA DE LA CIUDAD DE TENOSIQUE

ESTADO DE TABASCO



ESCUDO MUNICIPAL



Simbología Temática

Vialidades Propuestas

Primarias

P2

P3

Secundarias

S1

S2

S3

Locales

Local

Orientada a modos activos

Zonificación primaria

Zonas

Área Natural Protegida

No Urbanizable

Urbanizado

Urbanizable

Sobrecargas

Zona susceptible de inundación

Simbología Base

Medio Físico Natural

Hidrología

Corriente de agua

Perenne

Intermitente

Cuerpo de agua

Medio Físico Transformado

Administrativo

Municipio de Tenosique

Otros municipios

Límite Estatal

País extranjero

Medio humanizado

Vía férrea

Localidad

Jerarquía vial

Carretera Federal

Carretera Estatal

Carretera Municipal

Camino

Traza Urbana

Vereda

Responsables



IDOM

DATOS PROYECTO

Programa Municipal de Desarrollo Urbano de Tenosique, Tabasco

Fecha: Diciembre 2021

Escala Localidad

Firma de autoridades estatales y municipales: